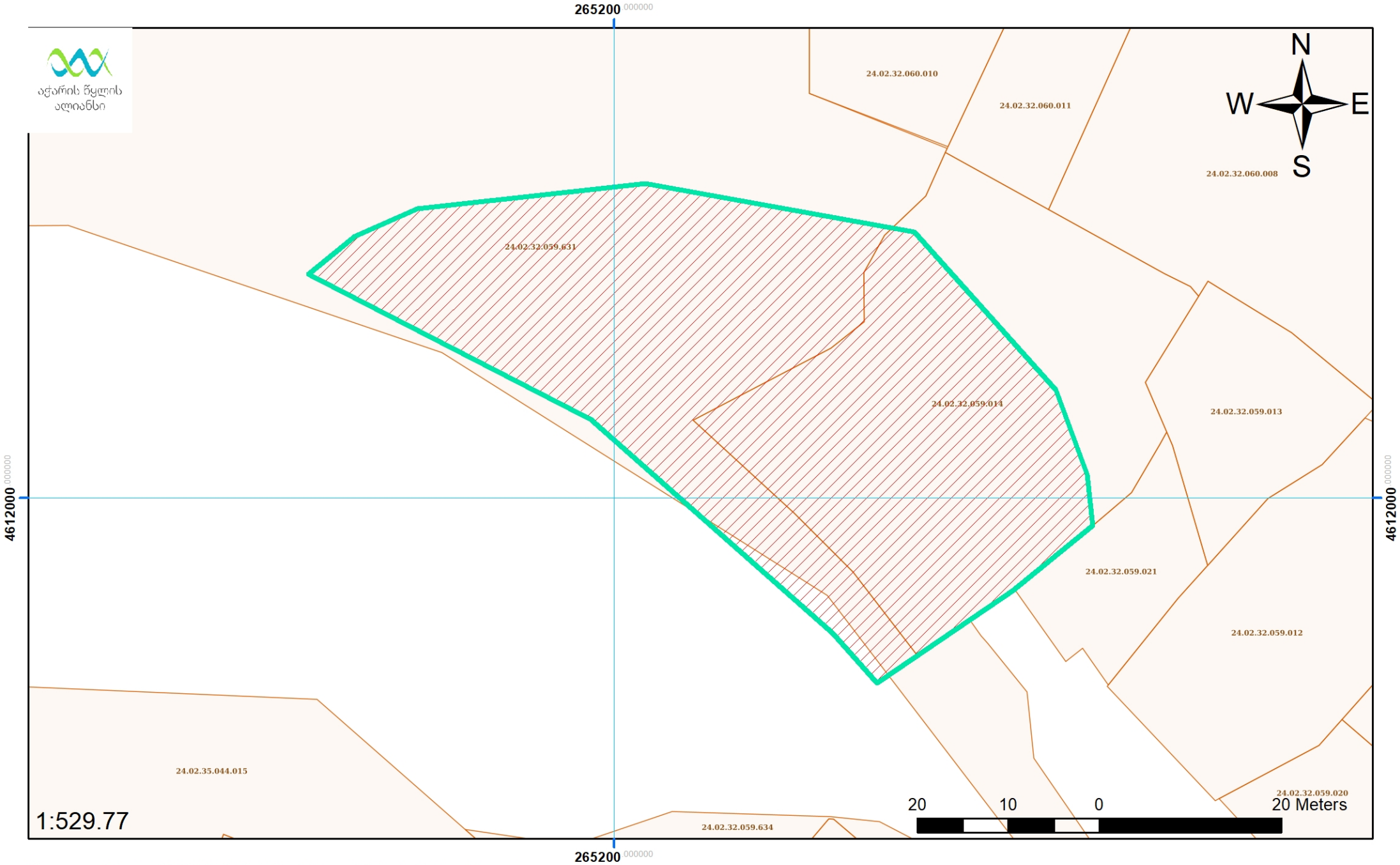

Document Path: Z:\GIS\AWA\Project Parcels\Project Parcels.mxd
Document Name: Project Parcels
Date: 10/7/2022

Area: 2399 sq.m.

მუნიციპალიტეტი:	შუახევი
დას. პუნქტი:	დაბა
დას. პუნქტის დასახელება:	შუახევი
ობიექტის აღწერა:	ნარჩენი წყლების გამწმენდი ნაგებობა 2

Coordinate System: WGS 1984 UTM Zone 38N
Projection: Transverse Mercator
Datum: WGS 1984
False Easting: 500,000.0000
False Northing: 0.0000
Central Meridian: 45.0000
Scale Factor: 0.9996
Latitude Of Origin: 0.0000
Units: Meter

მიწის (უძრავი ქონების) საკადასტრო კოდი **N 24.02.32.059.014**

ამონაწერი საჯარო რეესტრიდან

განცხადების რეგისტრაცია
N 882019969303 - 21/11/2019 12:31:20

მომზადების თარიღი
06/12/2019 14:00:56

საკუთრების განყოფილება

ზონა	სექტორი	კვარტალი	ნაკვეთი
შუახევი	დაბა შუახევი		
24	**02**	**32**	**059/014**

ნაკვეთის საკუთრების ტიპი: საკუთრება
ნაკვეთის დანიშნულება: სასოფლო-სამეურნეო
დაზუსტებული ფართობი: 1573.00 კვ.მ.
ნაკვეთის წინა ნომერი:

მისამართი: მუნიციპალიტეტი შუახევი , ადმინისტრაციული ერთეული შუახევი , ბლოკი N059 , ნაკვეთი N014

მესაკუთრის განყოფილება

განცხადების რეგისტრაცია : ნომერი 882019969303 , თარიღი 21/11/2019 12:31:20
უფლების რეგისტრაცია: თარიღი 06/12/2019

უფლების დამადასტურებელი დოკუმენტი:

- ბრძანება N06-884 , დამოწმების თარიღი:29/11/2018 , შუახევის მუნიციპალიტეტის მერია
- N059-ე სარეგისტრაციო ბლოკის გეგმა
- სახელმწიფო პროექტის ფარგლებში მიწის ნაკვეთზე უფლებათა სისტემური და სპორადული რეგისტრაციის' 'სპეციალური წესისა და საკადასტრო მონეცემების სრულყოფის შესახებ" საქართველოს კანონისა და საქართველოს' 'სხვა საკანონმდებლო და კანონქვემდებარე ნორმატიული აქტების შესაბამისად

მესაკუთრეები:
სახელმწიფო

მესაკუთრე:
სახელმწიფო

აღწერა:

იპოთეკა

საგადასახადო გირავნობა:

რეგისტრირებული არ არის

ვალდებულება

განცხადების რეგისტრაცია ნომერი 882019969303 თარიღი 21/11/2019 12:31:20

საგანი:სახელმწიფოს საკუთრების უფლება პირობითად რეგისტრირებულია 1 წლის ვადით "სახელმწიფო პროექტის ფარგლებში მიწის ნაკვეთზე უფლებათა სისტემური და სპორადული რეგისტრაციის სპეციალური წესისა და საკადასტრო მონეცემების სრულყოფის შესახებ" საქართველოს კანონისა და საქართველოს სხვა საკანონმდებლო და კანონქვემდებარე ორმაგიული აქტების შესაბამისად;

უფლების რეგისტრაცია: თარიღი 06/12/2019

ყადაღა/აკრძალვა:

რეგისტრირებული არ არის

მოვალეთა რეესტრი:

რეგისტრირებული არ არის

"ფიზიკური პირის მიერ 2 წლამდე ვადით საკუთრებაში არსებული მატერიალური აქტივის რეალიზაციისას, აგრეთვე საგადასახადო წლის განმავლობაში 1000 ლარის ან მეტი ღირებულების ქონების საჩუქრად მიღებისას საშემოსავლო გადასახადი გადახდას ექვემდებარება საანგარიშო წლის მომდევნო წლის 1 აპრილამდე, რის შესახებაც აღნიშნული ფიზიკური პირი იმავე ვადაში წარუდგენს დეკლარაციას საგადასახადო ორგანოს. აღნიშნული ვალდებულების შეუსრულებლობა წარმოადგენს საგადასახადო სამართალდარღვევას, რაც იწვევს პასუხისმგებლობას საქართველოს საგადასახადო კოდექსის XVIII თავის მიხედვით."

- დოკუმენტის ნამდვილობის გადამოწმება შესაძლებელია საჯარო რეესტრის ეროვნული სააგენტოს ოფიციალურ ვებ–გვერდზე www.napr.gov.ge;
- ამონაწერის მიღება შესაძლებელია ვებ–გვერდზე www.napr.gov.ge, ნებისმიერ ტერიტორიულ სარეგისტრაციო სამსახურში, იუსტიციის სახლებსა და სააგენტოს ავტორიზებულ პირებთან;
- ამონაწერში ტექნიკური ხარვეზის აღმოჩენის შემთხვევაში დაგვიკავშირდით: 2 405405 ან პირადად შეავსეთ განაცხადი ვებ–გვერდზე;
- კონსულტაციის მიღება შესაძლებელია იუსტიციის სახლის ცხელ ხაზზე 2 405405;
- საჯარო რეესტრის თანამშრომელთა მხრიდან უკანონო ქმედების შემთხვევაში დაგვიკავშირდით ცხელ ხაზზე: 08 009 009 09
- თქვენთვის საინტერესო ნებისმიერ საკითხთან დაკავშირებით მოგვწერეთ ელ-ფოსტით: info@napr.gov.ge

საკადასტრო გეგმა

საჯარო რეესტრის ეროვნული სააგენტო

საკადასტრო კოდი:	**24.02.32.059.014**	ნაკვეთის დანიშნულება:	**სასოფლო-სამეურნეო**
განცხადების ნომერი:	**882019969303**	ფართობი:	**1573 კვ.მ (WGS 84 / UTM zone 38N)**
მომზადების თარიღი:	**06/12/2019**		

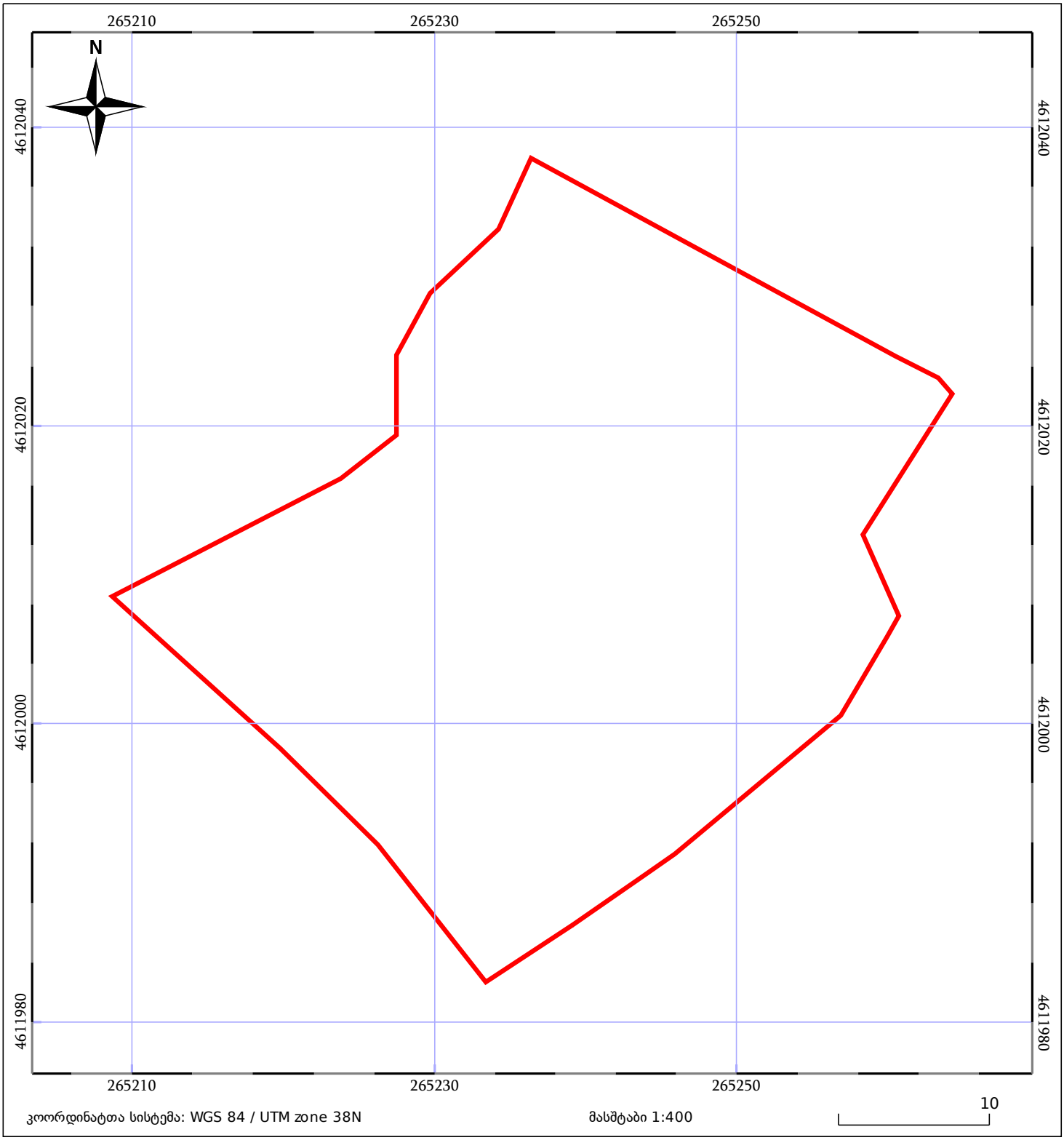

კოორდინატთა სისტემა: WGS 84 / UTM zone 38N

მასშტაბი 1:400

05/25	მშენებარე ნაგებობა		ნაკვეთის საკადასტრო საზღვარი	05/25	შენობა/ნაგებობა
	ხაზობრივი ნაგებობა		ტყის ფონდი		ვალდებულება

მიწის (უძრავი ქონების) საკადასტრო კოდი **N 24.02.32.059.631**

ამონაწერი საჯარო რეესტრიდან

განცხადების რეგისტრაცია
N 882022425537 - 14/06/2022 15:38:02

მომზადების თარიღი
20/06/2022 12:25:39

საკუთრების განყოფილება

ზონა	სექტორი	კვარტალი	ნაკვეთი
შუახევი	დაბა შუახევი		
24	**02**	**32**	**059/631**

ნაკვეთის საკუთრების ტიპი: საკუთრება
ნაკვეთის დანიშნულება: სასოფლო-სამეურნეო
დაზუსტებული ფართობი: 7395.00 კვ.მ.
ნაკვეთის წინა ნომერი: **24.02.32.059.022;**

მისამართი: მუნიციპალიტეტი შუახევი , ადმინისტრაციული ერთეული შუახევი , ბლოკი N059 , ნაკვეთი N022

მესაკუთრის განყოფილება

განცხადების რეგისტრაცია : ნომერი 892018962714 , თარიღი 05/11/2018 16:20:18
უფლების რეგისტრაცია: თარიღი 01/02/2019

უფლების დამადასტურებელი დოკუმენტი:

- ბრძანება N06-884 , დამოწმების თარიღი:29/11/2018 , შუახევის მუნიციპალიტეტის მერია
- "სახელმწიფო პროექტის ფარგლებში მიწის ნაკვეთზე უფლებათა სისტემური და სპორადული რეგისტრაციის სპეციალური წესისა და საკადასტრო მონაცემების სრულყოფის შესახებ" საქართველოს კანონი
- N059-ე სარეგისტრაციო ბლოკის გეგმა
- წერილი N13/33182 , დამოწმების თარიღი:14/06/2022 ,სსიპ სახელმწიფო ქონების ეროვნული სააგენტო

მესაკუთრეები:
სახელმწიფო

მესაკუთრე:
სახელმწიფო

აღწერა:

იპოთეკა

საგადასახადო გირავნობა:

რეგისტრირებული არ არის

ვალდებულება

განცხადების რეგისტრაცია ნომერი 892018962714 თარიღი 05/11/2018 16:20:18

სახელმწიფოს საკუთრების უფლება პირობითად რეგისტრირებულია 1 წლის ვადით "სახელმწიფო პროექტის ფარგლებში მიწის ნაკვეთზე უფლებათა სისტემური და სპორადული რეგისტრაციის სპეციალური წესისა და საკადასტრო მონაცემების სრულყოფის შესახებ" საქართველოს კანონისა და საქართველოს სხვა საკანონმდებლო და კანონქვემდებარე ნორმატიული აქტების შესაბამისად;

უფლების რეგისტრაცია: თარიღი 01/02/2019

ყადაღა/აკრძალვა:

რეგისტრირებული არ არის

მოვალეთა რეესტრი:

რეგისტრირებული არ არის

"ფიზიკური პირის მიერ 2 წლამდე ვადით საკუთრებაში არსებული მატერიალური აქტივის რეალიზაციისას, აგრეთვე საგადასახადო წლის განმავლობაში 1000 ლარის ან მეტი ღირებულების ქონების საჩუქრად მიღებისას საშემოსავლო გადასახადი გადახდას ექვემდებარება საანგარიშო წლის მომდევნო წლის 1 აპრილამდე, რის შესახებაც აღნიშნული ფიზიკური პირი იმავე ვადაში წარუდგენს დეკლარაციას საგადასახადო ორგანოს. აღნიშნული ვალდებულების შეუსრულებლობა წარმოადგენს საგადასახადო სამართალდარღვევას, რაც იწვევს პასუხისმგებლობას საქართველოს საგადასახადო კოდექსის XVIII თავის მიხედვით."

- დოკუმენტის ნამდვილობის გადამოწმება შესაძლებელია საჯარო რეესტრის ეროვნული სააგენტოს ოფიციალურ ვებ–გვერდზე www.napr.gov.ge;
- ამონაწერის მიღება შესაძლებელია ვებ–გვერდზე www.napr.gov.ge, ნებისმიერ ტერიტორიულ სარეგისტრაციო სამსახურში, იუსტიციის სახლებსა და სააგენტოს ავტორიზებულ პირებთან;
- ამონაწერში ტექნიკური ხარვეზის აღმოჩენის შემთხვევაში დაგვიკავშირდით: 2 405405 ან პირადად შეავსეთ განაცხადი ვებ–გვერდზე;
- კონსულტაციის მიღება შესაძლებელია იუსტიციის სახლის ცხელ ხაზზე 2 405405;
- საჯარო რეესტრის თანამშრომელთა მხრიდან უკანონო ქმედების შემთხვევაში დაგვიკავშირდით ცხელ ხაზზე: 08 009 009 09
- თქვენთვის საინტერესო ნებისმიერ საკითხთან დაკავშირებით მოგვწერეთ ელ-ფოსტით: info@napr.gov.ge

საკადასტრო გეგმა

საჯარო რეესტრის ეროვნული სააგენტო

საკადასტრო კოდი:	**24.02.32.059.631**	ნაკვეთის დანიშნულება:	**სასოფლო-სამეურნეო**
განცხადების ნომერი:	**882022425537**	ფართობი:	**7395 კვ.მ (WGS 84 / UTM zone 38N)**
მომზადების თარიღი:	**20/06/2022**		

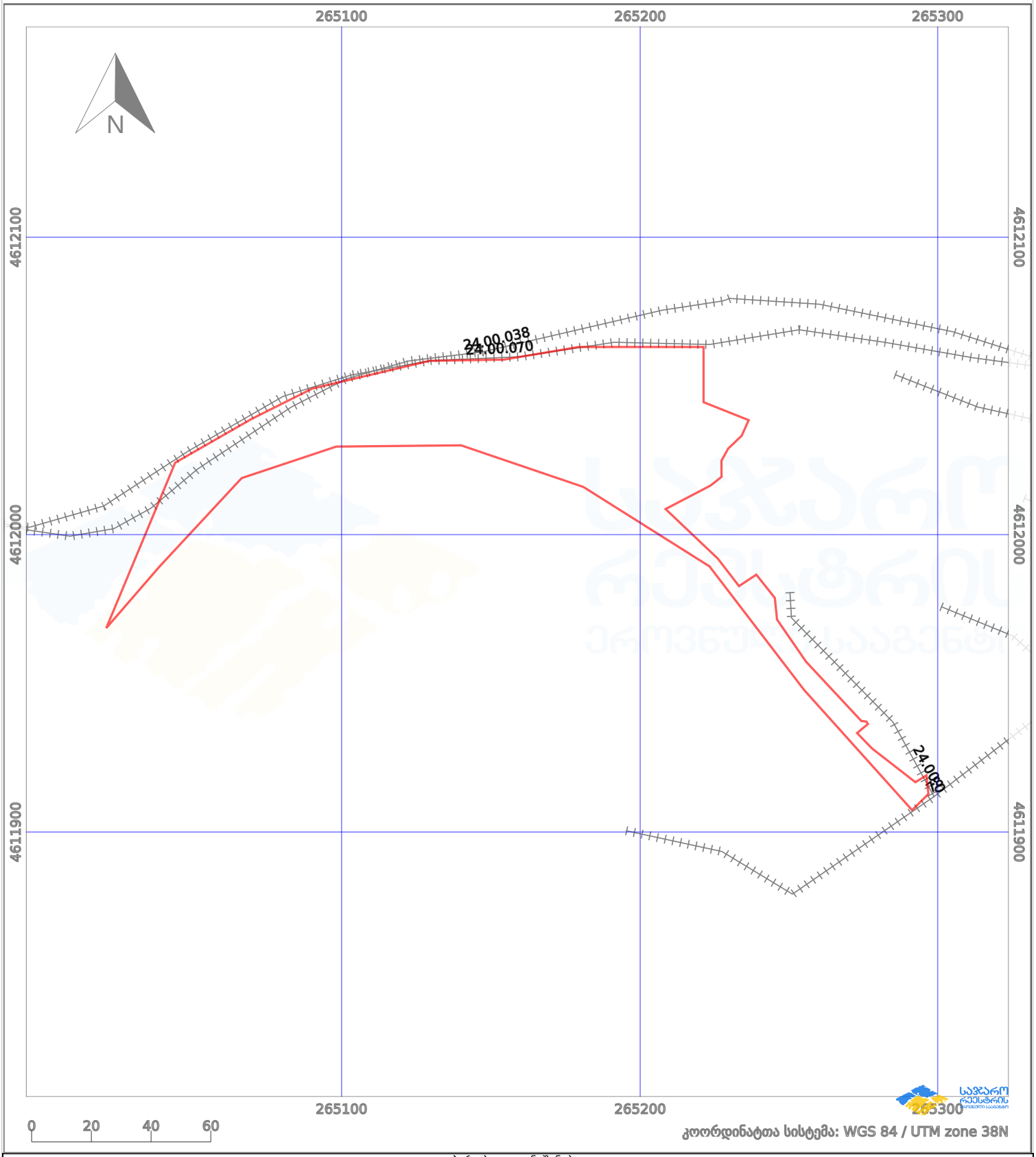

პირობითი აღნიშვნები:

	ნაკვეთის საზღვარი		მშენებარე ნაგებობა	02/4	აშენებული ნაგებობა		ქარსაფარი ზოლი
	ხაზობრივი ნაგებობა		ტყის ფონდი		ვალდებულება		